

**Fecha :** <la de la firma electrónica>

EDISTRIBUCIÓN REDES DIGITALES S.L.U.

**Ref. :** Exp: VP 1397/2023

Av. de la Borbollilla, 5

N/Ref.: SG/DVP/IFC

41004 (Sevilla)

**Asunto :** Subsanación de la Solicitud de Ocupación

En relación a la solicitud con fecha de entrada 22 de septiembre de 2025, en orden de subsanar la solicitud para la autorización de Ocupación de vía pecuaria por el Proyecto “NUEVA LSMT DC 15(20) KV PARA SOTERRAMIENTO Y RECONFIGURACIÓN DE TRAMO DE LM “ESPEJO”, SITO EN CALLE CASTAÑO Y OTRAS, EN LOS T.T.M.M. DE SEVILLA Y ALCALÁ DE GUADAÍRA (Sevilla)”, se les solicita se proceda a una nueva **subsanación** en los siguientes extremos:

Analizada la documentación aportada por el promotor, el Proyecto de Clasificación de los términos municipales de Sevilla y Alcalá de Guadaíra, y el resto de documentación obrante en el departamento, se les informa que la ejecución del proyecto afecta a las siguientes vías pecuarias:

<b>Término municipal:</b>	<b>Alcalá de Guadaíra</b>
Denominación Vía Pecuaria	<b>Cañada Real de Peromingo y Palmete</b>
Proyecto de Clasificación:	Aprobado por Orden Ministerial de fecha 28 de enero de 1947
Anchura legal:	75,22 m
Deslinda:	Sin deslindar

<b>Término municipal:</b>	<b>Sevilla</b>
Proyecto de Clasificación:	Aprobado por Orden Ministerial de fecha 17 de febrero de 1947
Denominación Vía Pecuaria	<b>Cañada Real de Peromingo y Palmete</b>
Anchura legal:	Su anchura es de noventa varas (75,22 m)
Deslinda:	Sin deslindar
Denominación Vía Pecuaria	<b>Cordel de la Carretera de Alcalá de Guadaíra</b>
Anchura legal:	37,61 m
Deslinda:	Sin deslindar

Al no encontrarse las vías pecuarias deslindadas, para el mantenimiento de la integridad de las mismas en futuros deslindes se utiliza la siguiente clausula de salvaguarda:

Estando las vías pecuarias afectadas por el proyecto propuesto y no encontrándose estas deslindadas en dichos tramos, deberán respetarse para ambos márgenes el ancho de las mismas desde la parte opuesta del camino existente o aportar estudio comprensivo de la ubicación de la vía pecuaria aceptado por la propiedad de los terrenos debidamente acreditada con, al menos, nota simple.


Estudiada la documentación se les solicita procedan a subsanarla en los siguientes extremos:

Avda. de Grecia, 17  
41012 - Sevilla

T: 955 121 144  
delegacion.dtse.csmaea@juntadeandalucia.es



JULIO GARCIA MORENO		03/10/2025	PÁGINA 1/2
VERIFICACIÓN	BndJAW2U5FYQ44F697K23J7FM9NFS6	<a href="https://ws050.juntadeandalucia.es/verificarFirma/">https://ws050.juntadeandalucia.es/verificarFirma/</a>	

Puede verificar la integridad de este documento mediante la lectura del código QR adjunto o mediante el acceso a la dirección <a href="https://ws050.juntadeandalucia.es:443/verificarFirma/">https://ws050.juntadeandalucia.es:443/verificarFirma/</a> indicando el código de VERIFICACIÓN			
FIRMADO POR	<div>██████████</div>	29/10/2025	
VERIFICACIÓN	PEGVEXN3QPS4CV7DLF9VDRGXCDWWG	PÁG. 1/2	



1. De los planos n.º 07 y 08 del documento se deduce que un tramo de la nueva línea subterránea proyectada discurre por una canalización existente ubicada dentro de la superficie de la vía pecuaria “Cañada Real de Peromingo y Palmete”, en cuyo caso se deberá aportar la **Resolución por la que se autoriza la Ocupación** de dicha vía pecuaria por la canalización y el modelo 047 que acredite estar al corriente del pago de dicha ocupación. Si se tratara de una nueva canalización se deberá aportar **coordenadas ETRS89 30 N** del nuevo **trazado** y del total de **arquetas** asociadas.



**Imagen 1:** Captura del Plano n.º 7 donde se indica el trazado de la canalización existente en la que se ubicará la nueva LSMT.

2. Aportar **coordenadas ETRS89 30 N del total de arquetas tipo A1 y A2 situadas en el trazado de la nueva LSMT**. En el Plano n.º 21 del documento aparecen indicadas un total de 39 arquetas dentro de la superficie de la vía pecuaria “Cordel de la Carretera de Alcalá de Guadaira” cuyas coordenadas no figuran en la documentación. Se deberá tener en cuenta que las arquetas deberán quedar situadas fuera del camino existente en vía pecuaria.





**Imagen 2:** Captura del Plano n.º 21 donde se indican las arquetas a instalar.

Por lo que se requiere al interesado para que, **en un plazo de diez días**, subsane la falta o acompañe los documentos preceptivos, con indicación de que, si así no lo hiciera, se le tendrá por desistido de su petición, previa resolución que deberá ser dictada en los términos previstos en el artículo 21 (Ley 39/2015 , de 1 de octubre, del Procedimiento Administrativo Común de las Administraciones Públicas).

EL SECRETARIO GENERAL PROVINCIAL

Julio García Moreno

JULIO GARCIA MORENO		03/10/2025	PÁGINA 2/2
VERIFICACIÓN	BndJAW2U5FYQ44F697K23J7FM9NFS6	<a href="https://ws050.juntadeandalucia.es/verificarFirma/">https://ws050.juntadeandalucia.es/verificarFirma/</a>	

Puede verificar la integridad de este documento mediante la lectura del código QR adjunto o mediante el acceso a la dirección <a href="https://ws050.juntadeandalucia.es:443/verificarFirma/">https://ws050.juntadeandalucia.es:443/verificarFirma/</a> indicando el código de VERIFICACIÓN			
FIRMADO POR		29/10/2025	
VERIFICACIÓN	PEGVEXN3QPS4CV7DLF9VDRGXCQDWWG	PÁG. 2/2	